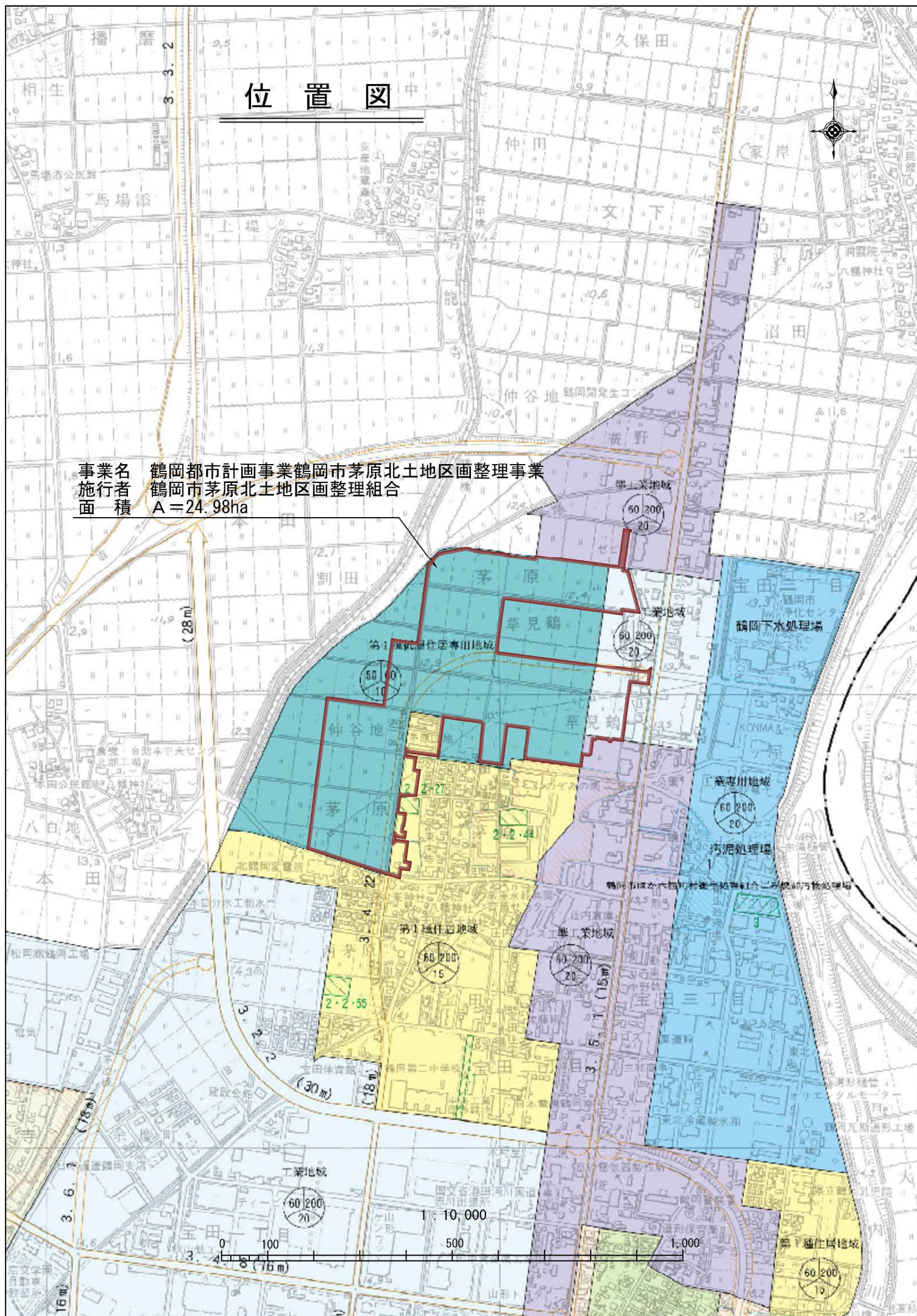



位置図



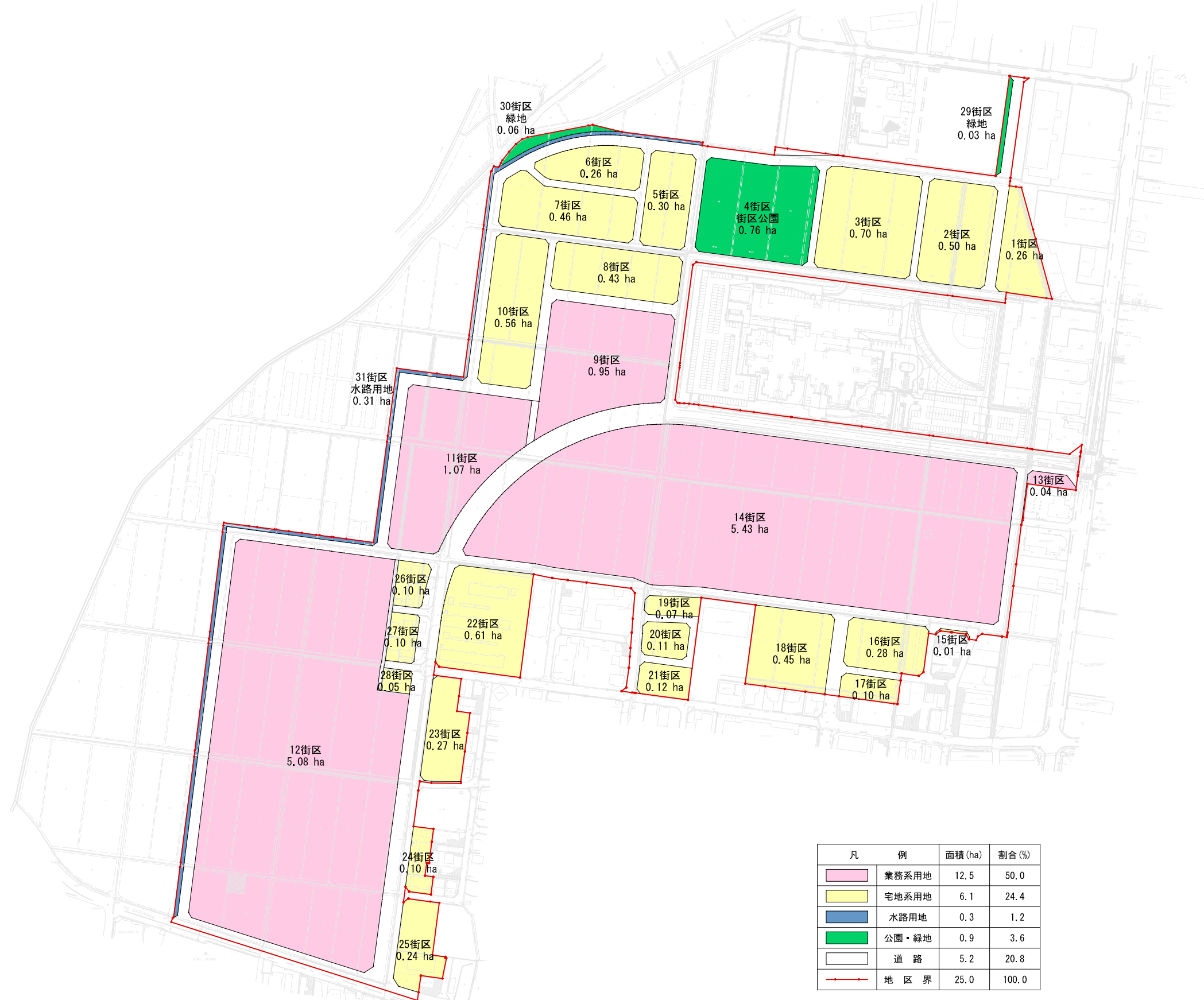
事業名 鶴岡都市計画事業鶴岡市茅原北土地地区画整理事業
 施行者 鶴岡市茅原北土地地区画整理組合
 面積 A=24.98ha



1: 10,000



鶴岡都市計画事業 鶴岡市茅原北土地区画整理事業 土地利用計画図



凡 例	面積 (ha)	割合 (%)
業務系用地	12.5	50.0
宅地系用地	6.1	24.4
水路用地	0.3	1.2
公園・緑地	0.9	3.6
道路	5.2	20.8
地区界	25.0	100.0

